

Утверждена

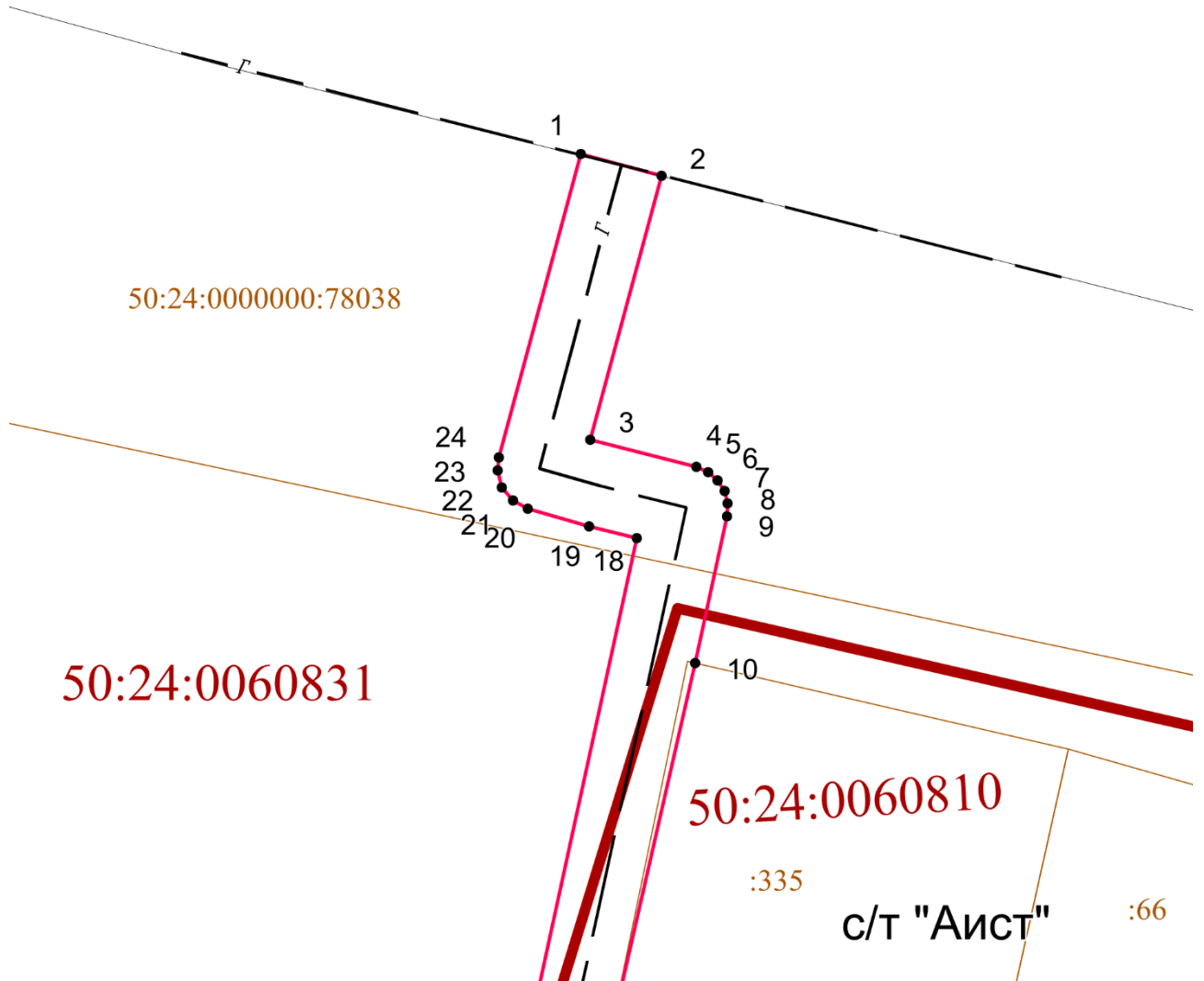
(наименование документа об утверждении, включая наименования органов государственной власти или органов местного самоуправления, принявших решение об утверждении схемы или подписавших соглашение о перераспределении земельных участков)

от _____ № _____

Схема границ публичного сервитута на кадастровом плане территории

Условный номер земельного участка		
Площадь земельного участка 800 м ²		
Обозначение характерных точек границ	Координаты, м	
	X	Y
1	2	3
1	448063.21	2288327.85
2	448061.64	2288333.64
3	448042.69	2288328.53
4	448040.73	2288336.13
5	448040.37	2288336.97
6	448039.77	2288337.67
7	448038.99	2288338.16
8	448038.10	2288338.38
9	448037.18	2288338.32
10	448026.64	2288336.03
11	447998.56	2288329.65
12	447970.23	2288323.59
13	447941.16	2288317.00
14	447935.76	2288315.77
15	447937.03	2288310.15
16	447975.33	2288318.84
17	448003.37	2288324.82
18	448035.62	2288331.84
19	448036.48	2288328.44
20	448037.73	2288324.05
21	448038.31	2288322.95
22	448039.28	2288322.18
23	448040.47	2288321.87
24	448041.40	2288321.97
1	448063.21	2288327.85

Орехово-Зуевский городской округ



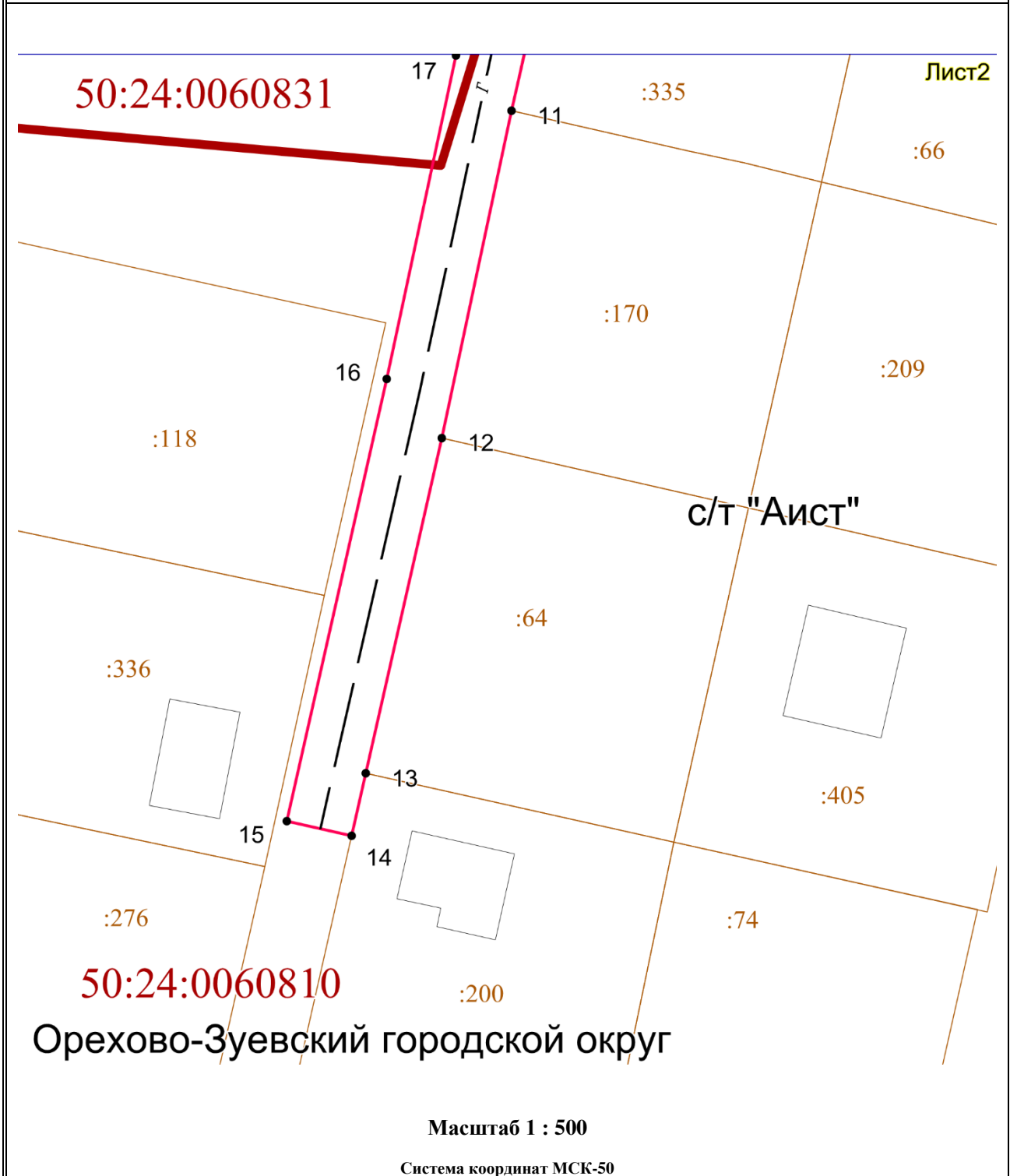
Масштаб 1 : 500

Система координат МСК-50






Условные обозначения:

- - вновь образованная граница публичного сервитута
- - граница учтенных в ЕГРН земельных участков
- - граница кадастрового квартала
- - контур ОКС, учтенного в ЕГРН
- - - - - - контур газопровода
- :335 - обозначение земельных участков, учтенных в ЕГРН
- 50:24:0060810 - номер кадастрового квартала
- :66 - границы зон с особыми условиями использования территории

План границ объекта



Условные обозначения:

-  - вновь образованная граница публичного сервитута
-  - граница учтенных в ЕГРН земельных участков
-  - граница кадастрового квартала
-  - контур ОКС, учтенного в ЕГРН
-  - контур газопровода
- :200 - обозначение земельных участков, учтенных в ЕГРН
- 50:24:0060810 - номер кадастрового квартала